

# MEPS – Middle European Planning Seminar

---

INFO FÜZET

---

2023

BME  
Út és Vasútépítési  
Tanszék



Debreceni Egyetem  
Építőmérnöki Tanszék



# A MEPS rövid bemutatása

1990 óta

A MEPS egy egyhetes, mérnöki szemléletet formáló várostervezési gyakorlat, mely 1990-ben indult. A szemináriumot három egyetem alapította, a Bécsi Műszaki Egyetem, a Budapesti Műszaki Egyetem és a prágai Cseh Műszaki Egyetem, melyhez az óta más intézmények is csatlakoztak, többek között a Debreceni Egyetem. Házigazda város volt például 2013-ban Gyula, 2015-ben Hajdúszoboszló, 2018-ban Eger és 2021-ben Tatabánya.

***Az egy hét során a hallgatóknak a házigazda város – mely mindig más kisváros – közlekedési problémáit adjuk fel feladatként.*** Az egy hét alatt a hallgatók helyszíni szemléket, számításokat végeznek és elvi szintű terveket dolgoznak ki. A munkáikat a hét végeztével bemutatják és a város rendelkezésére bocsátják. A MEPS kimondottan szemléletformáló oktatási rendezvény, ahol lehetőség nyílik ismerkedésre, az egyetemek különböző oktatási szokásainak, az országok eltérő szabványainak megismerésére, és a város felfedezésére is.



**A MEPS olyan egyetemi tantárgy, melyet kihelyezett formában, mindig más kisvárosban tartunk.**

A munkák sokszor a fenntartható közlekedés irányába mutatnak, de közúti és belvárosi problémák is gyakran előfordultak. A munka nemzetközi csapatokban történik, egyetemi oktatók felügyelete mellett. A MEPS egyben egyetemi tantárgy is.

A rendezés jogát a három ország egyetemei forgószínpad-szerűen látják el, így a szervező országokban háromévente rendeznek MEPS-et.

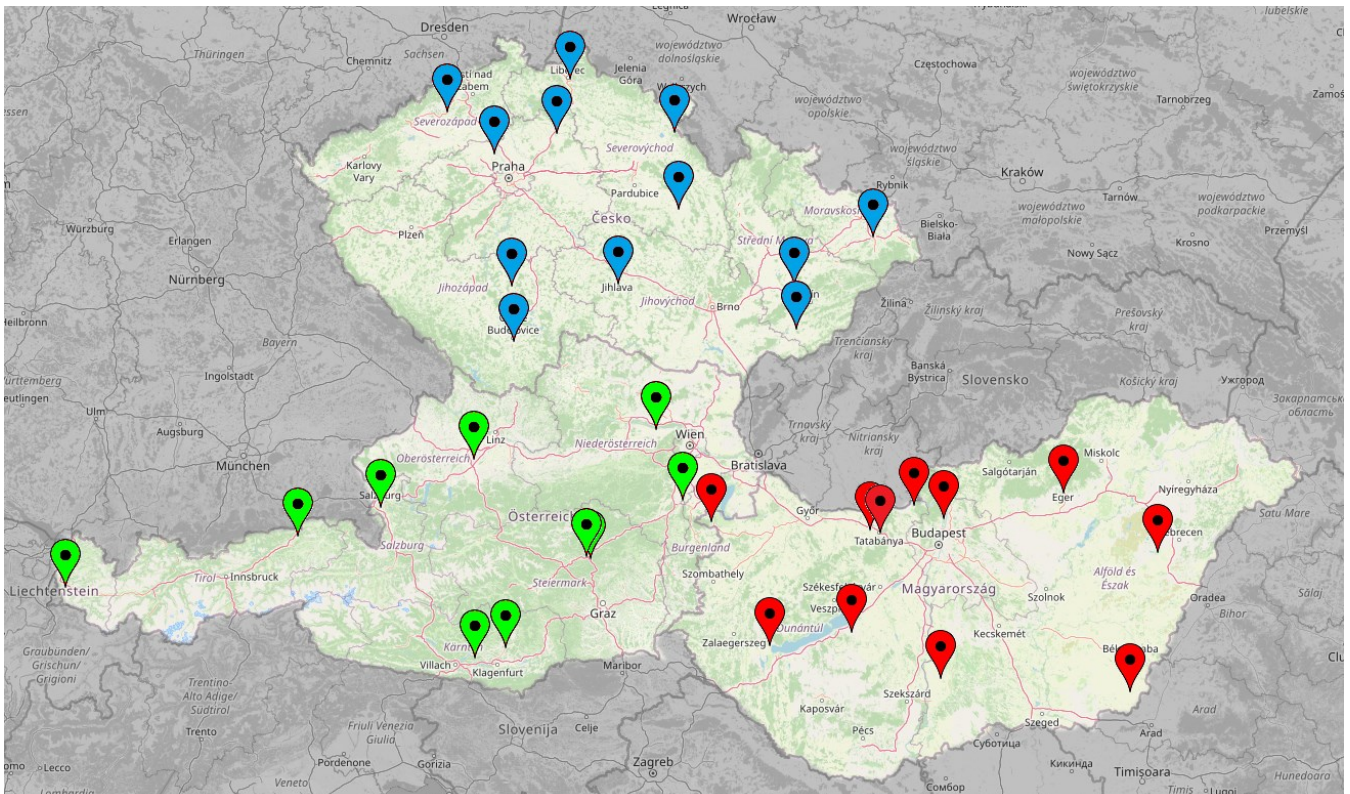
Az egy hetes oktatási rendezvény egy hivatalos bemutatóval zárul. A hallgatók a város képviselőinek előadják terveiket, és így szerzik meg osztályzatukat is. A MEPS időpontja mindig egyedileg kerül kitűzésre, de általában a kora nyári hónapokra tehető.



# A MEPS városok történeti áttekintése

Az 1990-es kezdet óta a MEPS a következő városokban vendégeskedett.

- # 1. (1990, CZ) *Kralupy nad Vltavou*
- # 2. (1991, HU) *Kalocsa*
- # 3. (1992, AT) *Bruck a.d. Mur*
- # 4. (1993, CZ) *Liberec*
- # 5. (1994, HU) *Tata*
- # 6. (1995, AT) *Salzburg*
- # 7. (1996, CZ) *Litomyšl*
- # 8. (1997, HU) *Sopron*
- # 9. (1998, AT) *Feldkirchen*
- # 10. (1999, CZ) *Teplice*
- # 11. (2000, HU) *Szentendre*
- # 12. (2001, AT) *Kufstein*
- # 13. (2002, CZ) *Mladá Boleslav*
- # 14. (2003, HU) *Esztergom*
- # 15. (2004, AT) *Tulln a.d. Donau*
- # 16. (2005, CZ) *České Budějovice*
- # 17. (2006, HU) *Hévíz*
- # 18. (2007, AT) *Bruck a.d. Mur*
- # 19. (2008, CZ) *Jihlava*
- # 20. (2009, HU) *Siófok*
- # 21. (2010, AT) *Wiener Neustadt*
- # 22. (2011, CZ) *Náchod*
- # 23. (2012, HU) *Gyula*
- # 24. (2013, AT) *Feldkirch*
- # 25. (2014, CZ) *Tabor*
- # 26. (2015, HU) *Hajdúszoboszló*
- # 27. (2016, AT) *Wels*
- # 28. (2017, CZ) *Přerov*
- # 29. (2018, HU) *Eger*
- # 30. (2019, AT) *St. Veit a.d. Glan*
- # 31. (2020, CZ) *Uherské Hradiště*
- # 32. (2021, HU) *Tatabánya*
- (2022, AT) -
- # 33. (2023, CZ) *Frydek-Místek*



# A MEPS-en kidolgozott munkákról

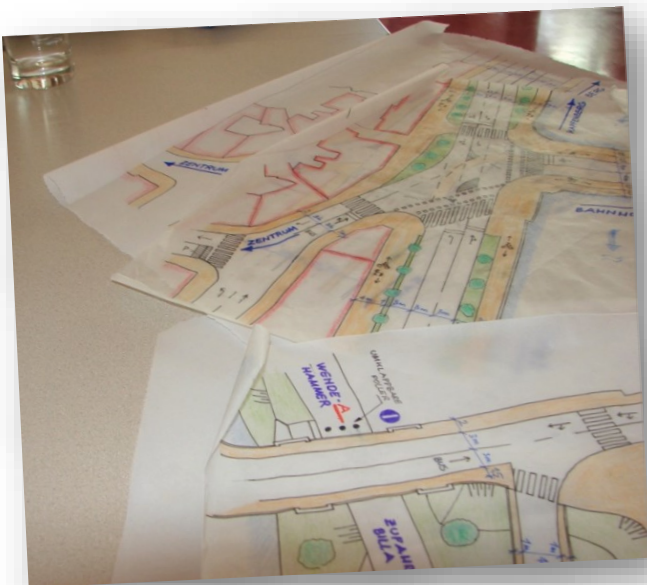
A kidolgozott tervfeladatok szellemi tulajdona a városra száll.

A kidolgozandó projekteket mindig a város képviselőivel közösen jelöljük ki, rugalmasan a helyi igények szerint. Az eredmények általában friss lendületet adnak egy-egy régi témának, hiszen a hallgatók egy intenzív hetet a helyszínen töltenek.

A feladatok célkitűzése feladattól függően koncepció vagy tanulmány jellegű. **A témák között szerepelhet forgalomcsillapítás, gondot okozó csomópontok, közösségi közlekedés vagy gyalogos tervezés is.** Jellemzően 6 témát adunk ki, melyre 6 hallgatói csoportot alakítunk.



A nemzetközi hallgatók is új megközelítést idéznek elő, más tervezési szokásokat, más szemléletmódot is magukkal hozva. Mind a közlekedéstervezés megszokott gyakorlata, mind az oktatás hangsúlyja kissé eltér az egyes országokban. Ezeket tudatosan beépíteni a tervekbe kedvező hatást szokott eredményezni.



**EGER** Projekt 2 – Breznay utca **HU/EN**  
ATE TÖRTÉNETED

**29<sup>th</sup> MEPS 2018** **FELADAT / THE TASK**  
Middle European Planning Seminar

**JELENLÉGI HELYZET / CURRENT SITUATION** **KRITIKUS PONTOK / CRITICAL POINTS**

**VÁLTOZAT 1 / SCENARIO 1** **VÁLTOZAT 2 / SCENARIO 2**

**TERVEZÉSI ELEMEK / DESIGN ELEMENTS** **ÖSSZEGRÉS / SUMMARY**

Viktoriia GALCHENKOVA Jan GALLIA Aneta HIATYSKOVÁ Gréta HÁNYI Richard LESTÁL

The image shows a project brief and progress report for 'Projekt 2 – Breznay utca' in Eger, Hungary. It is presented in both Hungarian and English. The document includes sections for 'FELADAT / THE TASK', 'JELENLÉGI HELYZET / CURRENT SITUATION', 'KRITIKUS PONTOK / CRITICAL POINTS', 'VÁLTOZAT 1 / SCENARIO 1', 'VÁLTOZAT 2 / SCENARIO 2', 'TERVEZÉSI ELEMEK / DESIGN ELEMENTS', and 'ÖSSZEGRÉS / SUMMARY'. Each section contains descriptive text and small diagrams or maps illustrating the proposed changes to the Breznay street intersection. At the bottom, the names of the participants from different countries are listed.




# Néhány életkép

A munka nemzetközi vegyes csapatokban történik.



*Csapatmunka*



*Egy projekt tábló megvitatása Egerben*



*A hetet lezáró esemény,  
a munkák bemutatása*



*Egy hazai csoportkép*